



Soirée de rencontre et d'échanges

En tant qu'association ou initiative citoyenne, comment puis-je combiner numérique et collectif ?

14 octobre 2019



Wallonie



Berloz



Donceel



FAMES



Fexhe-le-Haut-Clocher



Communauté de villages de Jeze



Remicourt



Vertaine



Villers-le-Bouillon




Warembise

PRÉSENTATION DU PROJET SMART RURALITÉ

Projet de coopération entre deux GAL



- ✓ identité proche
- ✓ proximité géographique
- ✓ défis similaires





PRÉSENTATION DU PROJET SMART RURALITÉ

Objectif général

Accompagner les territoires ruraux de Hesbaye dans la mise en place d'un processus SMART qui fait converger les dimensions **de gouvernance, humaine et technologique** au bénéfice d'un **développement local et durable**.





PRÉSENTATION DU PROJET SMART RURALITÉ

Objectifs spécifiques

- Promouvoir et connecter les projets qui s'inscrivent dans un **développement durable** du territoire
- Susciter l'**implication** citoyenne
- A travers **l'ouverture des données**, faciliter l'émergence de projets
- Réduire la fracture numérique
- Développer des outils numériques pour répondre aux enjeux du territoire





BUT DE LA SOIRÉE



Présentation de divers outils/services numériques ou collaboratifs inspirants



Echanges et identification de vos besoins




CADRE DE TRAVAIL





CADRE DE TRAVAIL





CADRE DE TRAVAIL

la confiance au processus

le respect de la confidentialité

The illustration shows a red path starting from the left, winding through three yellow 'X' marks. The path ends at a yellow diamond with black outlines and three short black lines above it, representing a goal or success. To the right of the diamond are two speech bubbles: a black one and a yellow one containing a red padlock icon, symbolizing confidentiality.

id|campus



TOUR DE TABLE THÉMATIQUE


- Qui êtes vous ?
- Quelle association / initiative représentez-vous ?
- Prise de température en Monsieur Bonhomme





PREMIER SONDAGE

- Où en est votre organisation dans l'utilisation d'outils collaboratifs ?
- Cartons besoins/difficultés







PREMIER SONDAGE

- Où en est votre organisation dans l'utilisation d'outils collaboratifs ?

Mon organisation ...




	Non	Pas assez	Suffisamment	Beaucoup
Partage ses compétences et son matériel....				
...				
...				





DEUXIÈME SONDAGE

- Cartons besoins/difficultés





LES PRÉSENTATIONS



Les formations du COF d'Amay

(par Cédric Lejeune)



Les services d'Interface 3 Namur

(par Simon Moreau)



Communecter avec le GAL Meuse@Campagnes

(par Jean-Pierre Trésegnie)



Financer des projets locaux de manière collaborative

(par Sophie Marlet - BEP)



Une plateforme de volontariat au GAL Culturalité

(par Hélène Gadisseux)



Questions / Réponses en sous-groupes

QUELS BESOINS POUR NOTRE RÉGION ?

Etape 1 : travail individuel : identification de ses besoins (cartons)

Etape 2 : en sous-groupe : sélection de 3 idées

Etape 3 : présentation des idées à l'assemblée

Etape 4 : Vote à l'aide de gommettes

Etape 5 : Proposer des solutions





QUELS BESOINS POUR NOTRE TERRITOIRE ?

Etape 1 : travail individuel : identification de ses besoins (cartons)

Besoins

Difficultés



Temps 5 minutes



QUELS BESOINS POUR NOTRE TERRITOIRE ?

Etape 2 : en sous-groupe, partage et sélection de 3 idées

→ Une idée par page A4

Besoin



Besoin

Besoin

Temps 15 minutes



QUELS BESOINS POUR NOTRE TERRITOIRE ?

Etape 3 : présentation des idées à l'assemblée





QUELS BESOINS POUR NOTRE TERRITOIRE ?

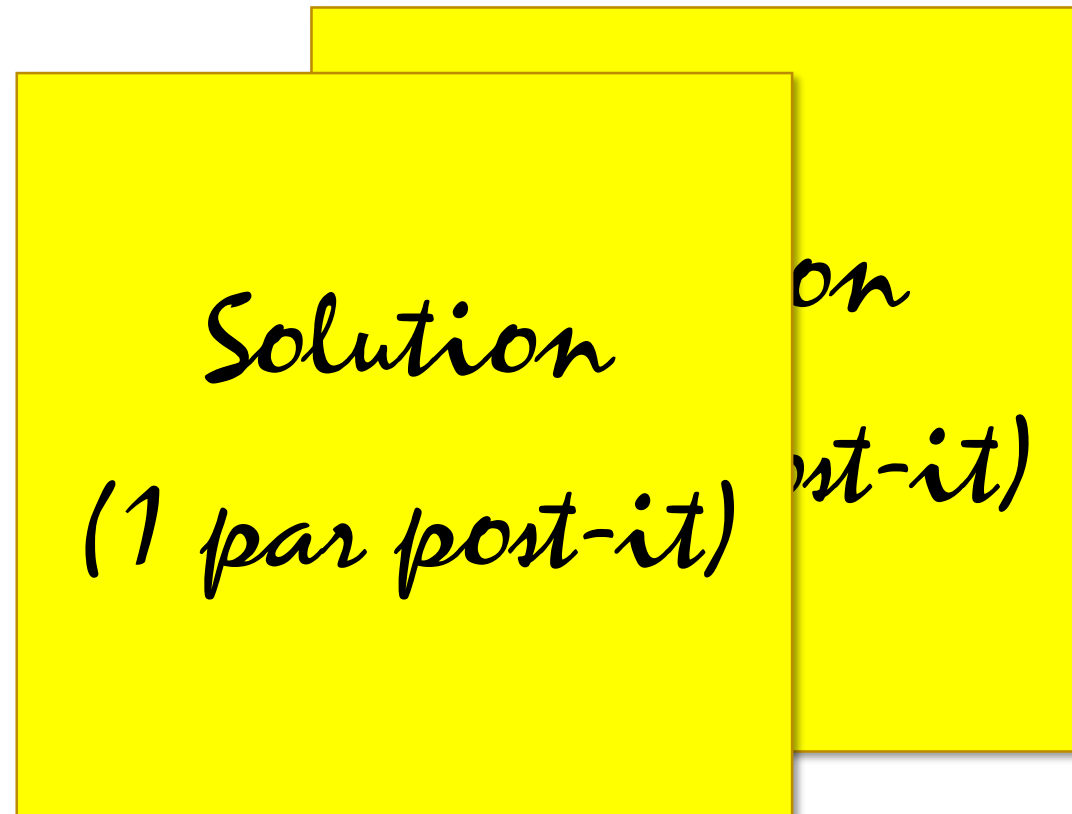
Etape 4 : Votez à l'aide de gommettes

- **2 Gommettes Rouge** : Besoin prioritaire, **pour mon organisation**
- **1 Gomme Verte** : Besoin important, **pour le secteur**



QUELS BESOINS POUR NOTRE TERRITOIRE ?

Etape 5 : Proposez des solutions





Merci de votre participation !





TRINQUONS !

